

PIÈCE URBAINE EN SIX MOUVEMENTS

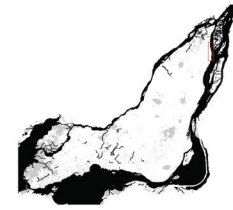
Réaménagement du corridor ferroviaire inoccupé de Pointe-aux-Trembles

Bien qu'il se déroule actuellement au regard de ses résidents, le fleuve St-Laurent est un «chemin qui marche» en suivant le même tracé que l'emprise qui constitue notre site d'intervention. Le fleuve incarne et transporte avec lui une mémoire des époques qui ont vu changer le village, puis la ville. L'héritage patrimonial qui se retrouve sur ses berges en témoigne. À cela s'oppose ou se marie le flot ininterrompu du présent, où le monde urbain évolue à un rythme désormais bien plus rapide.

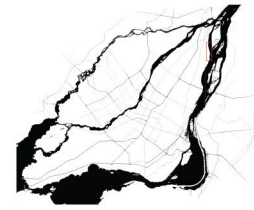
Afin de valoriser le St-Laurent et de le rendre autant aux résidents qu'aux visiteurs de Pointe-aux-Trembles, nous avons imaginé un parcours inspiré de sa forme, de ses mouvements, de ses rythmes, de ses tracés, de ses volumes et de ses textures changeantes au gré des saisons et du climat. Au même titre que les embarcations qui naviguent dans le fleuve entre les lampées de terre, les aménagements que nous proposons forment un archipel à travers lequel l'utilisateur est invité à circuler à pied, à vélo ou par tout autre support de mobilité. C'est donc à travers un parcours ponctué de moments privilégiés que nous souhaitons reconnecter la communauté avec les nœuds d'activités environnantes et les splendeurs naturelles qui s'offrent à leurs sens.



Pôles récréotouristiques de la région métropolitaine de Montréal

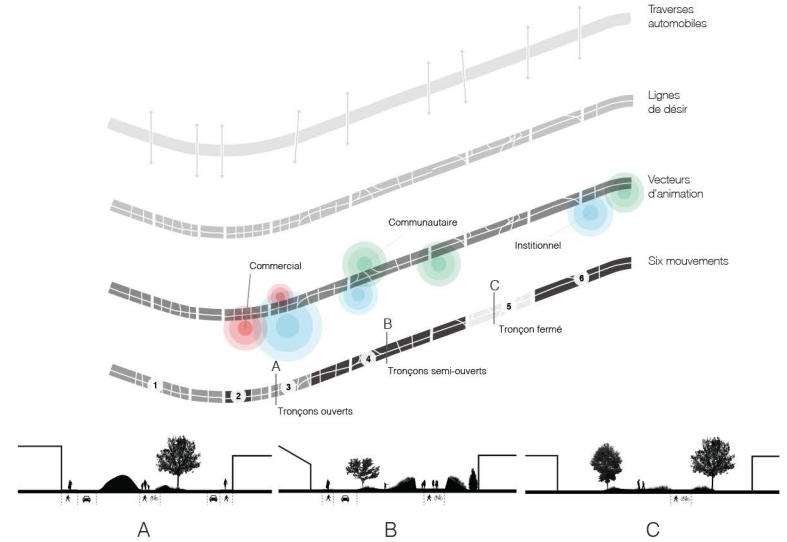
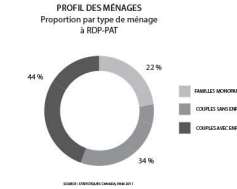
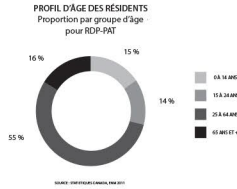
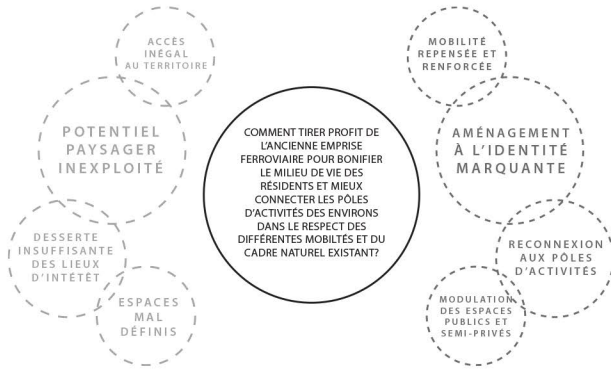



Réseau naturel de la région métropolitaine de Montréal



Réseau de transport structurant de la région métropolitaine de Montréal

Problématiques et contraintes du site et son territoire





«Comme les artères d'un corps vivant, les réseaux hydrographiques parcourent les continents, les arrosent, les drainent, les irriguent, portant la vie en toutes leurs ramifications. À la surface des continents, les fleuves et les rivières dessinent des réseaux aux ramifications innombrables par lesquels les eaux terrestres s'écoulent vers les océans ou des mers intérieures.» (Fleuve, Larousse).



S'inspirant du fleuve qui a vitalisé le continent et ses berges, nous avons imaginé une composition toute en fluidité qui irriguerait l'emprise ferroviaire d'un nouveau flux dynamique. Du point de vue morphologique, le concept de l'aménagement proposé s'inspire essentiellement des formes organiques de la partie est de l'archipel d'Hochelaga.

Suite à un exercice d'abstraction de l'archipel, nous avons recomposé les rythmes et mouvements variés du fleuve sur le parcours.

L'expérience des usagers devient alors celle d'une *fugue urbaine*, où plusieurs voies de circulation viennent développer la thématique fluviale selon des figures répétées à différentes temporalités.

Palette végétale



Variétés Graminés



Tapis pelouse



Arboretum

